

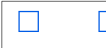



Légende des plans au 1/1000, 1/2000 et 1/5000







I. Zonage

	Zone urbaine générale		Zone urbaine de grands services urbains		Zone urbaine verte		Zone naturelle et forestière
--	-----------------------	---	---	---	--------------------	---	------------------------------

II. Secteurs soumis à des prescriptions particulières




	Secteurs soumis à des dispositions particulières (Annexe I du règlement)		Secteur de taille et de capacité d'accueil limitées
	Secteurs des bâtiments et ensembles modernes		Périmètre devant faire l'objet d'un projet d'aménagement global (Annexe II du règlement) (L.151-41 5°)

III. Secteurs soumis à des règles particulières relatives aux usages du sol

	Site de protection des activités productives urbaines		Sites de protection de l'agriculture urbaine (Annexe VII du règlement)
	Site de protection des incubateurs, pépinières d'entreprises et hôtels d'activités		Plate-forme de transit en temps partagé des marchandises et déchets acheminés ou évacués par voie d'eau
	Site de protection des activités relevant de l'économie sociale et solidaire		Constructions dont le changement de destination ou de sous-destination peut être autorisé (article N.1.2.2)

IV. Localisation des équipements et aménagements prévus

Le zonage des terrains grevés d'emplacements réservés est lisible sur le plan de zonage A






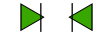



	Emplacement réservé pour équipement public, ouvrage public ou installation d'intérêt général (Annexe III du règlement)	(L.151-41 1° et 2°)
	Emplacement réservé pour espace vert public au bénéfice de la Ville de Paris (Annexe III du règlement)	(L.151-41 3°)
	Périmètre de localisation d'équipement, ouvrage, espace vert public ou installation d'intérêt général à réaliser (Annexe IV du règlement)	(L.151-41)

Emplacements réservés en vue de la réalisation de certains types de logements (Annexe V du règlement) (L.151-41 4°)

			
--	---	---	---

Les obligations attachées aux emplacements réservés en vue de la réalisation de certains types de logements figurés sur le plan sont définies par les indications écrites qui accompagnent chaque prescription (LS x-y, LI x-y, LS*, LI*), dans les conditions énoncées à l'article UG.1.5.2.

V. Aménagement et traitement des voies et espaces réservés à la circulation

	Voie publique ou privée (zone UG)		Voie à conserver, créer ou modifier avec indication éventuelle de largeur
	Aménagement piétonnier végétalisé		Liaison piétonnière à conserver, créer ou modifier
	Emplacement réservé pour élargissement de voie ou création de voie publique communale		Passage piétonnier sous porche à conserver
	Servitude d'alignement (Servitude d'utilité publique)		Axe de voie (zone N)
	Emprise de constructions basses en bordure de voie avec mention éventuelle "R+1" si un étage est autorisé		







IV. Implantation et hauteur des constructions

Cabarits-enveloppes en bordure des voies ou espaces bordés de filets de couleur :

Hauteur de verticale indiquée par la couleur :

- H = 7 m :		Kaki
- H = 10 m :		Vert
- H = 12 m :		Orange
- H = 15 m :		Violet
- H = 18 m :		Bleu clair
- H = 20 m :		Noir
- H = 23 m :		Cris
- H = 25 m :		Bleu marine
- Verticale de même hauteur que la façade existante :		Marron foncé

Couronnement indiqué par le type de trait :

- Conforme aux dispositions des articles UG 3.2.4 ou UGSU 3.2.4 :		Continu
- Horizontal :		Pointillé
- p = 1/3, h = 2 m :		Hachures
- p = 1/2, h = 3 m :		Tiré court
- p = 1/1, h = 4,5 m :		Tiré long
- p = 2/1, h = 4,5 m :		Tiré mixte

Exemples :

	hauteur 18 m, couronnement P = 1/1, h = 4,5 m
	hauteur 10 m, couronnement P = 1/3, h = 2 m


Implantation :

 Implantation sans retrait imposé







Hauteur :

	Hauteur maximale des constructions par rapport à la surface de nivellement de l'îlot		Hauteur maximale des constructions par rapport au Nivellement Général de la France
--	--	---	--




V. Protection des formes urbaines et du patrimoine architectural

	Volumétrie existante à conserver		Bâtiment protégé, ou parcelle comportant un ou des bâtiments protégés (Annexe X du règlement)
	Emprise constructible maximale (éventuellement limitée en hauteur et en emprise au sol)		Élément particulier protégé (Annexe X du règlement)

VIII. Protection et végétalisation des espaces libres

	Espace vert protégé (EVP) (Annexe VI du règlement)		Espace à libérer (EAL)
	Espace boisé classé (EBC)		Jardin partagé protégé (JPP)
	Espace libre protégé à végétaliser (ELPV)		Arbre remarquable protégé (ARP) (Annexe VIII du règlement)

IX. Pour information

	Parcelle signalée pour son intérêt patrimonial, culturel ou paysager		- par un arrêté de classement au titre des monuments historiques		- par un arrêté d'inscription au titre des monuments historiques
Parcelle comportant un élément protégé au titre des monuments historiques :					
A l'intérieur du périmètre des Sites patrimoniaux remarquables du 7e arrondissement et du Marais, délimités par un tireté violet (— — — — —), une réduction au 1/2000 des documents graphiques des Plans de Sauvegarde et de Mise en Valeur (PSMV) est reportée à titre indicatif. Ces éléments ne présentent aucune valeur réglementaire. Les PSMV du 7e arrondissement et du Marais peuvent être consultés sur le site paris.fr.					